

PIANO DI RICOSTRUZIONE

CONVENZIONE PER LA REALIZZAZIONE DI STUDI E RICERCHE PER LA RICOSTRUZIONE POST-SISMA DEL 6 APRILE 2009 CUP H12J11000430001

Responsabile per il Comune di Navelli dott. ing. Gianluca Caramanico  
Responsabile scientifico per il DICATEA prof. dott. arch. Paolo Ventura

Adozione del Piano di Ricostruzione in data 30/06/2012

Controdeduzioni approvate con Deliberazione di C.C.n. 21 del 28.09.2012 e successiva convalida con Deliberazione di C.C.n. 24 del 13.10.2012

Accordo di programma con la Provincia dell'Aquila in data 08.08.2013.







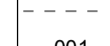


CENTRO STORICO DI CIVITARETENGIA

Scala: 1:500

tavola **C.6.2**

USI DEGLI EDIFICI E RESIDENZE ANAGRAFICHE

**Legenda**

-  Palazzi storici (Superficie 330 mq)
-  Residenze principali (Superficie coperta 3417 mq)
-  Edifici di culto (Superficie coperta 500 mq)
-  Edifici pubblici di proprietà comunale
-  Perimetro dell'ambito del PdR (15900 mq)
-  Residenziale (Superficie coperta 9540 mq)
-  Quote altimetriche
-  Toponomastica
-  001 Codice identificativo edificio

Non sono presenti all'interno del perimetro edifici di interesse strategico

Gli edifici pubblici ad uso residenziale sono:  
EDI\_351, EDI\_419, EDI\_420, EDI\_422  
Palazzo Perelli;  
EDI\_390

